

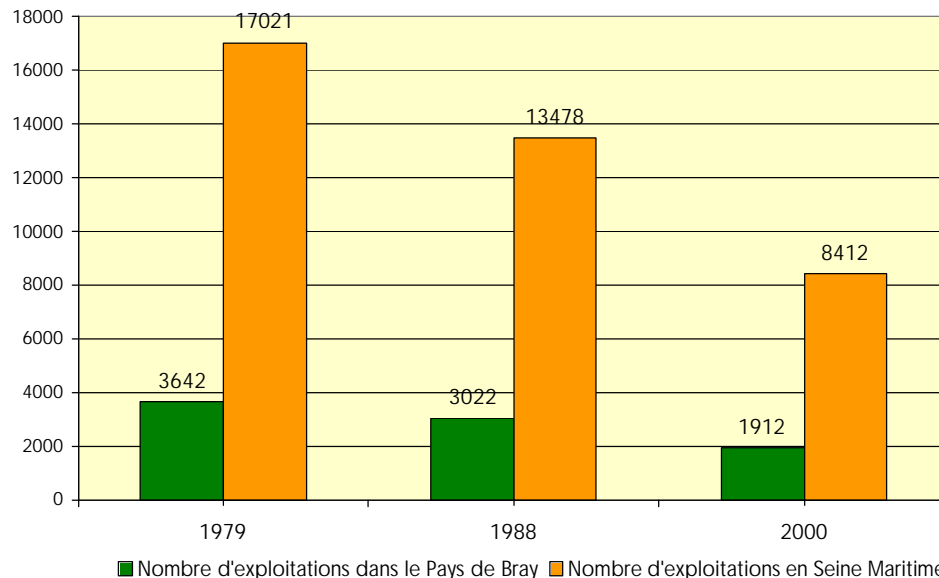
Activités agricoles

Chiffres clés

1923 exploitations agricoles en 2000.
6,9 % des actifs sont agriculteurs.
 Le nombre d'exploitations agricoles a diminué de **47,5 %** entre 1979 et 2000.

L'un des enjeux de l'agriculture est de réussir son adaptation au marché tout en préservant l'environnement et les spécificités du Pays (paysages, sols, végétation). L'activité agricole brayonne bénéficie d'atouts non négligeables comme l'existence de plusieurs " appellations d'origine contrôlée " (AOC) sur des produits divers (fromage de Neufchâtel, pommeau, calvados). Le nombre des exploitations agricoles diminue fortement et régulièrement depuis vingt ans et l'installation des jeunes agriculteurs reste encore à développer.

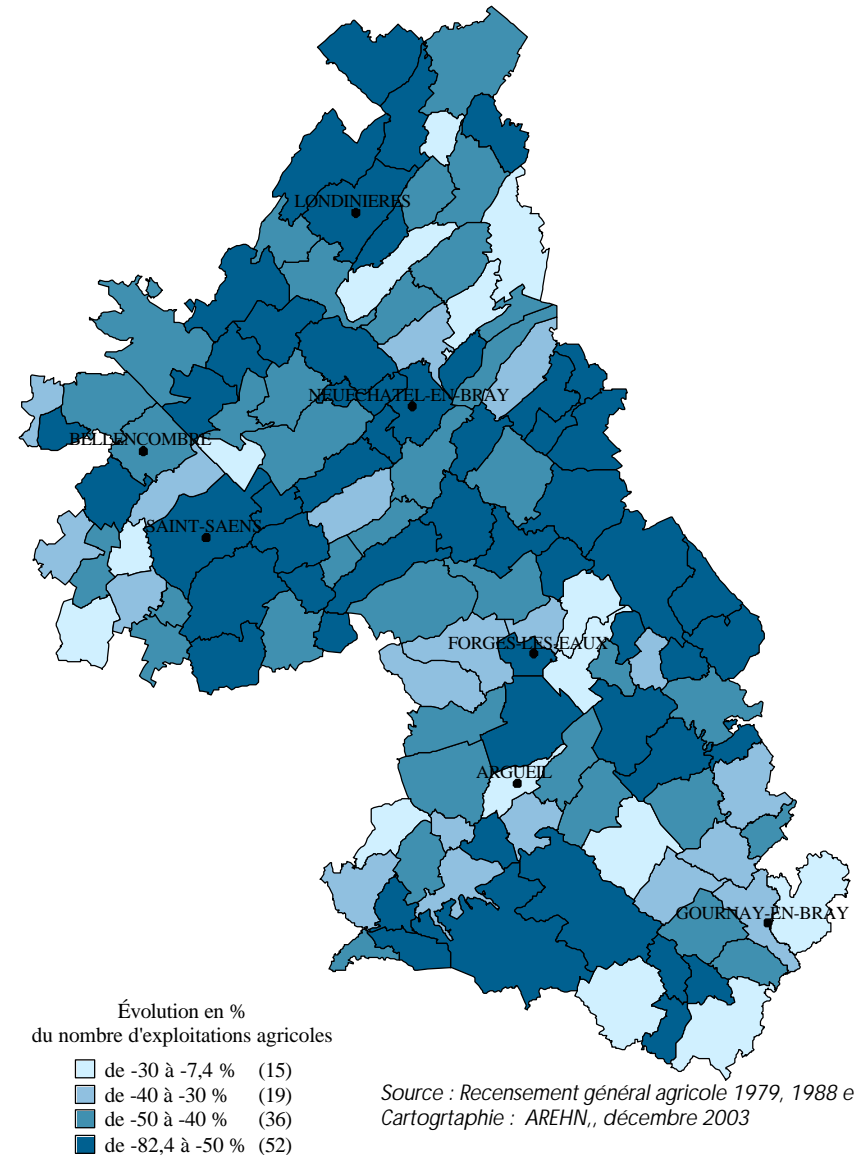
Évolution du nombre d'exploitations agricoles
 Comparaison entre le Pays de Bray et la Seine-Maritime



Source : Recensement général agricole 1979, 1988 et 2000.

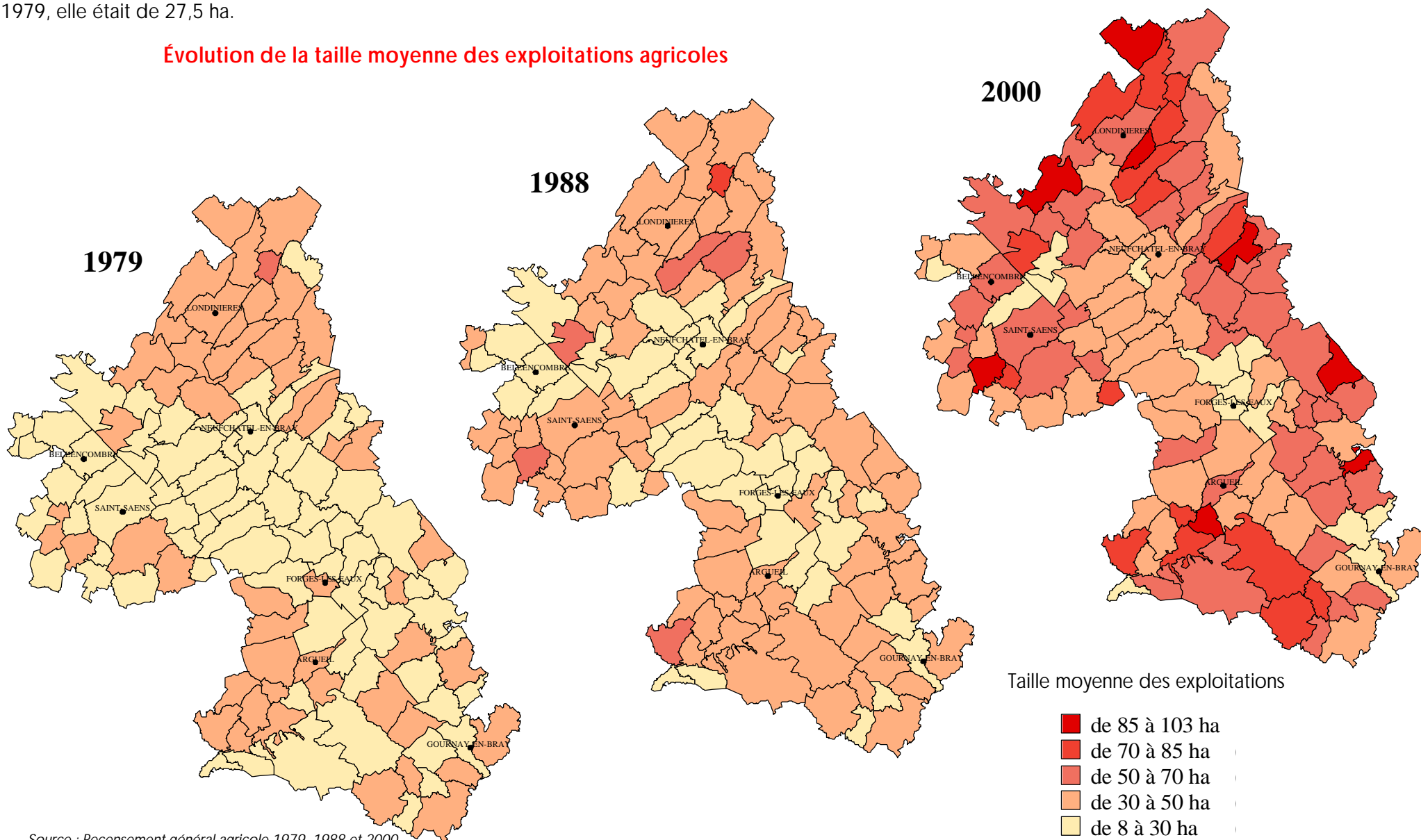
Toutefois, dans le Pays, les agriculteurs représentent **6,9 %** des actifs contre 1,5 % dans le département et la diminution du nombre d'exploitations agricoles y est légèrement moins forte.

Évolution du nombre d'exploitations agricoles entre 1979 et 2000



Dans le Pays de Bray, la taille moyenne des exploitations agricoles a fortement augmenté au cours des 20 dernières années, et surtout depuis le recensement général agricole de 1988. En 2000, la taille moyenne se situait à 50,8 ha. En 1979, elle était de 27,5 ha.

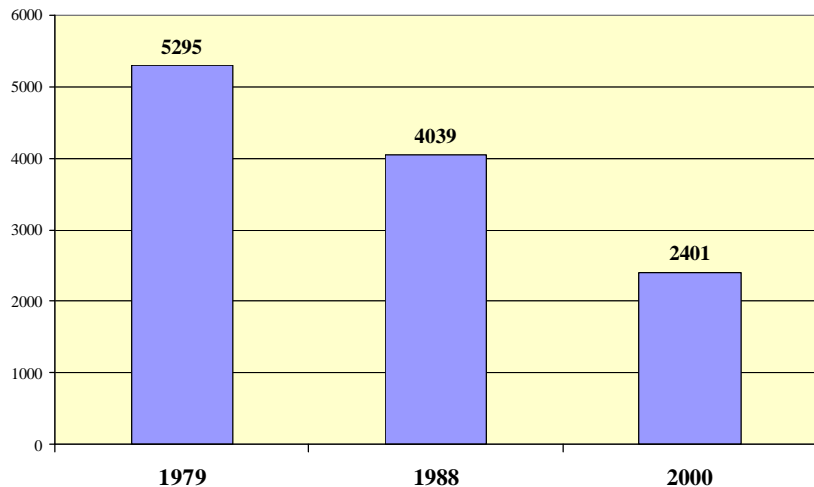
Évolution de la taille moyenne des exploitations agricoles



Source : Recensement général agricole 1979, 1988 et 2000
Cartographie : AREHN, décembre 2003

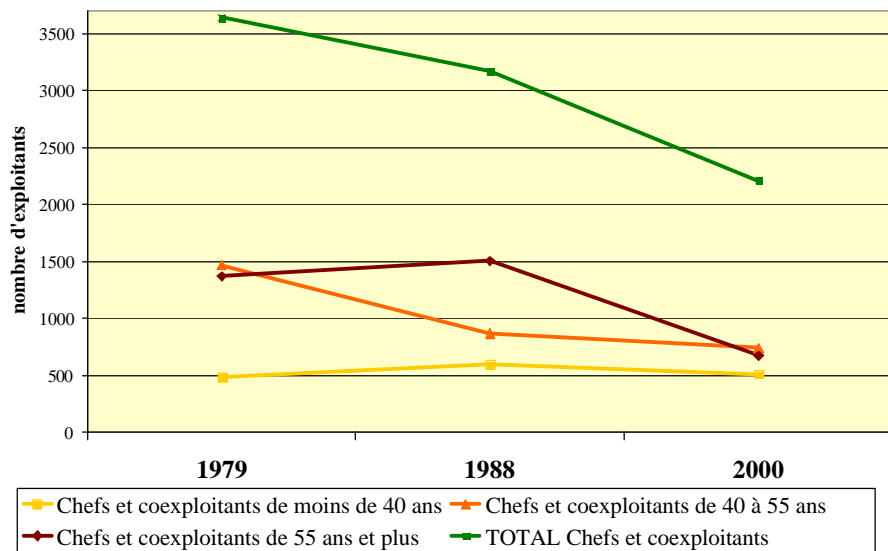
Le nombre d'UTA (unité de travail annuel, représentant le travail d'une personne occupée à temps complet sur l'exploitation durant une année), diminue fortement et régulièrement depuis plus de 20 ans.

Évolution du nombre d'UTA



Source : Recensement général agricole 1979, 1988 et 2000

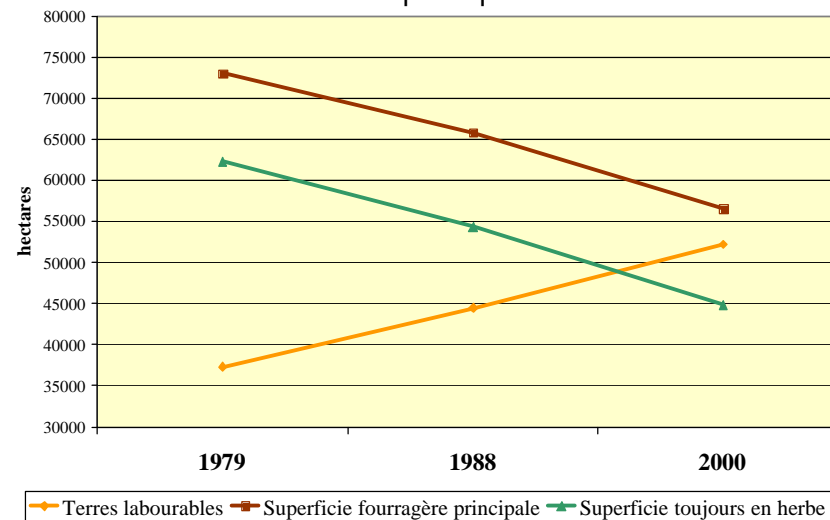
Évolution de l'âge des exploitants agricoles



Source : Recensement général agricole 1979, 1988 et 2000

Les chefs d'exploitation sont également de moins en moins nombreux et les parts des plus de 40 et 55 ans se réduisent au profit des plus jeunes. L'évolution des utilisations du sol montre que le secteur de l'élevage bovin se fragilise (viande et lait) au profit de la céréaliculture.

Évolution des pratiques culturales



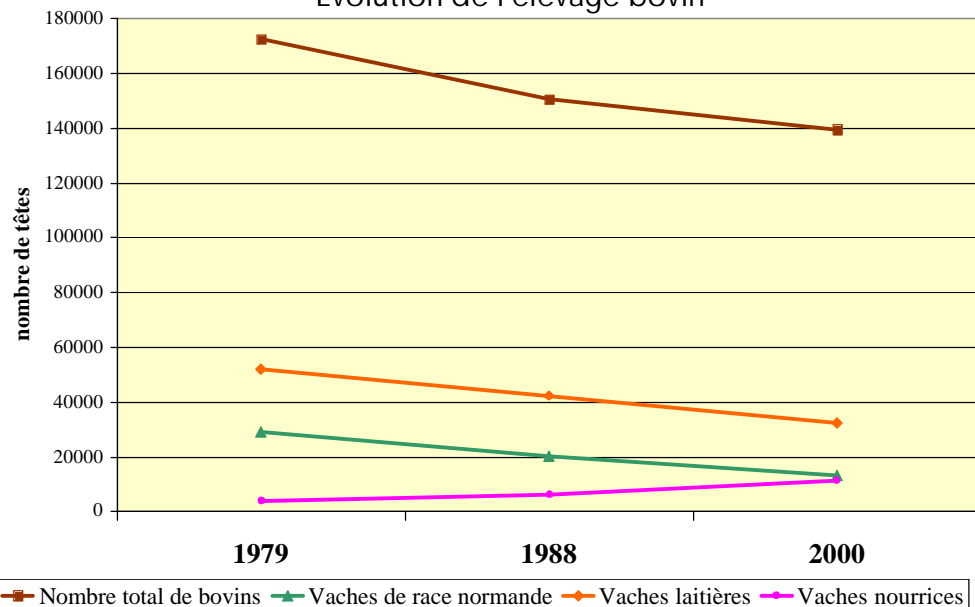
Source : Recensement général agricole 1979, 1988 et 2000



Trois modes de culture.

On constate que les vaches de race normande sont de moins en moins nombreuses dans le cheptel brayon.

Évolution de l'élevage bovin



Source : Recensement Général Agricole 1979, 1988 et 2000.



L'élevage bovin se fragilise au profit de la céréaliculture.

La surface toujours en herbe

L'agriculture est une activité importante dans le Pays avec notamment l'activité traditionnelle d'élevage bovin. Le fond de la boutonnière du Bray se caractérise encore par une part importante de surface toujours en herbe (STH) dans la surface agricole utilisée (SAU). Cependant, cette part tend nettement à diminuer et la régression de la prairie se fait sentir sur l'ensemble du Pays. (Voir la page sur *les risques naturels* du *Tableau de bord territorial*).



Élevage traditionnel à l'herbe. Mesnil-Lieubray.

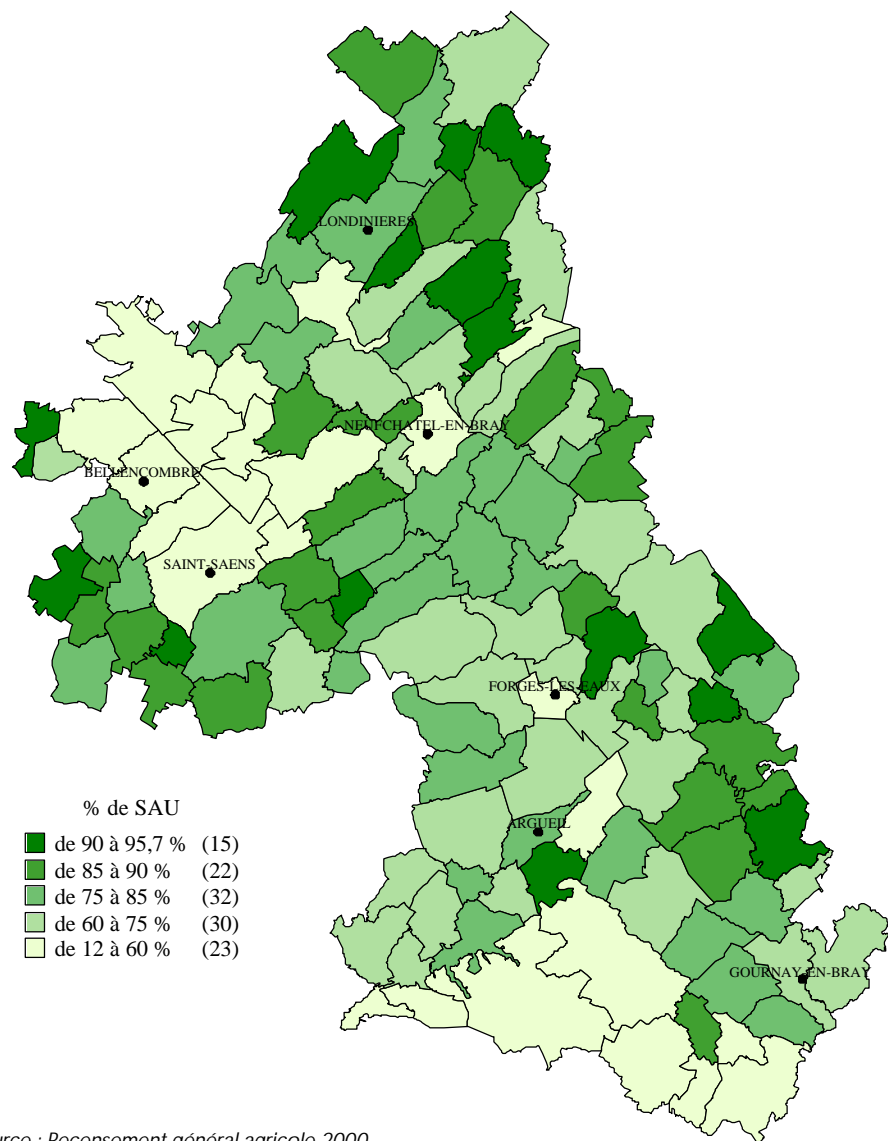
Politique locale

Des actions dans le domaine de l'agriculture sont inscrites dans le Contrat de pays:

- Aide à la promotion et à la commercialisation des AOC et produits du terroir ; Création d'une plate-forme multiproduits ;
- Organisation et valorisation de la production animale en particulier les productions utilisatrices d'herbe ;
- Aide à la création d'ateliers de diversification et de vente à la ferme ;
- Soutien au maintien des prairies.

La carte ci-dessous met en évidence les communes où l'activité agricole est un élément important pour l'occupation et la gestion de l'espace.

Part de la SAU communale dans la surface cadastrale de la commune



Source : Recensement général agricole 2000

> Voir aussi

> [Le nombre d'exploitations et son évolution](#) sur le *Tableau de bord régional*

> [La population agricole et son évolution](#) sur le *Tableau de bord régional*